



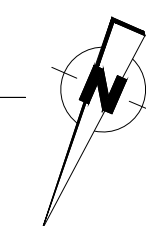








## LEGENDA

-  ÁREA DE PROJEÇÃO DA EDIFICAÇÃO: 57,94m<sup>2</sup>  
 ÁREA PERMEÁVEL: 130,06m<sup>2</sup>

[illegible]

**11** SITUAÇÃO  
ESCALA / SEM



<div><div>Minha Casa Minha Vida</div></div> <div><div>NOVO PAC</div><div>Programa de Aceleração da Crescimento</div></div> <div><div>CAIXA</div></div> <div><div>GOVERNO FEDERAL</div><div>UNIÃO E RECONSTRUÇÃO</div></div>	
<div><div>PREFEITURA <b>LIMEIRA DO OESTE</b></div></div> <div><div>SECRETARIA MUNICIPAL DE OBRAS E SERVIÇOS PÚBLICOS</div><div></div></div> <div><div>PREFEITURA <b>LIMEIRA DO OESTE</b></div><div>Avançando com trabalho! Gestão 2017 - 2020</div></div>	
<div>PROJETO ARQUITETÔNICO</div>	
<div>PREFEITURA MUNICIPAL DE LIMEIRA DO OESTE</div> <div>Estado de Minas Gerais</div> <div>ADM. 2025/2028</div>	
<div>TÍTULO</div>	<div>CONSTRUÇÃO DE UNIDADES HABITACIONAIS EM ÁREAS URBANAS COM RECURSOS DO FUNDO NACIONAL DE HABITAÇÃO DE INTERESSE SOCIAL – FNHIS SUB 50 – PROJETO BÁSICO OBRA:</div> <div>AVENIDA ALFREDO SOARES DA MAIA Nº 604, LOTE 07, QUADRA 03 BAIRRO: PREFEITO HONÓRIO JOSÉ DE LACERDA LOCAL:</div> <div>MUNICÍPIO DE LIMEIRA DO OESTE -MG / COMARCA DE ITURAMA – MG MUNICÍPIO/CIDADE:</div>
<div>DESENHO:</div> <div>ROBERTA RODRIGUES</div> <div>DATA:</div> <div>SETEMBRO/2025</div>	<div>ESCALAS:</div> <div>INDICADAS</div> <div>FOLHA:</div> <div>01 / 01</div>
<div>RESUMO DE ÁREAS</div> <div>ÁREA TOTAL DO TERRENO: 188,00m<sup>2</sup></div> <div>ÁREA LIVRE : 130,06m<sup>2</sup></div> <div>ÁREA TOTAL CONSTRUÍDA FECHADA: 50,58m<sup>2</sup></div> <div>ÁREA TOTAL CONSTRUÍDA ABERTA: 7,36m<sup>2</sup></div> <div>ÁREA TOTAL CONSTRUÍDA: 57,94m<sup>2</sup></div> <div>APROVAÇÕES:</div>	<div>CONTEÚDO:</div> <div><div>- PLANTA BAIXA</div><div>- COBERTURA</div><div>- LAYOUT</div><div>- IMPLANTAÇÃO</div><div>- CORTE A-A</div><div>- CORTE B-B</div></div> <div><div>- ELEVACÃO ESQUERADA</div><div>- ELEVACÃO DIREITA</div><div>- ELEVACÃO FRONTAL</div><div>- ELEVACÃO POSTERIOR</div><div>- SITUAÇÃO</div></div> <div>ASSINATURAS:</div> <div><div>PREFEITO DO MUNICÍPIO</div><div>LEANDRO DE SOUZA CARVALHO</div></div> <div><div>SECRETÁRIO MUNICIPAL DE OBRAS E SERVIÇOS PÚBLICOS</div><div>MOISES DE OLIVEIRA TEX</div></div> <div><div>RESPONSÁVEL TÉCNICA - Arquiteta e Urbanista</div><div>ROBERTA SURIANO RODRIGUES DE ALMEIDA</div><div>CAU: A286668-6</div></div>